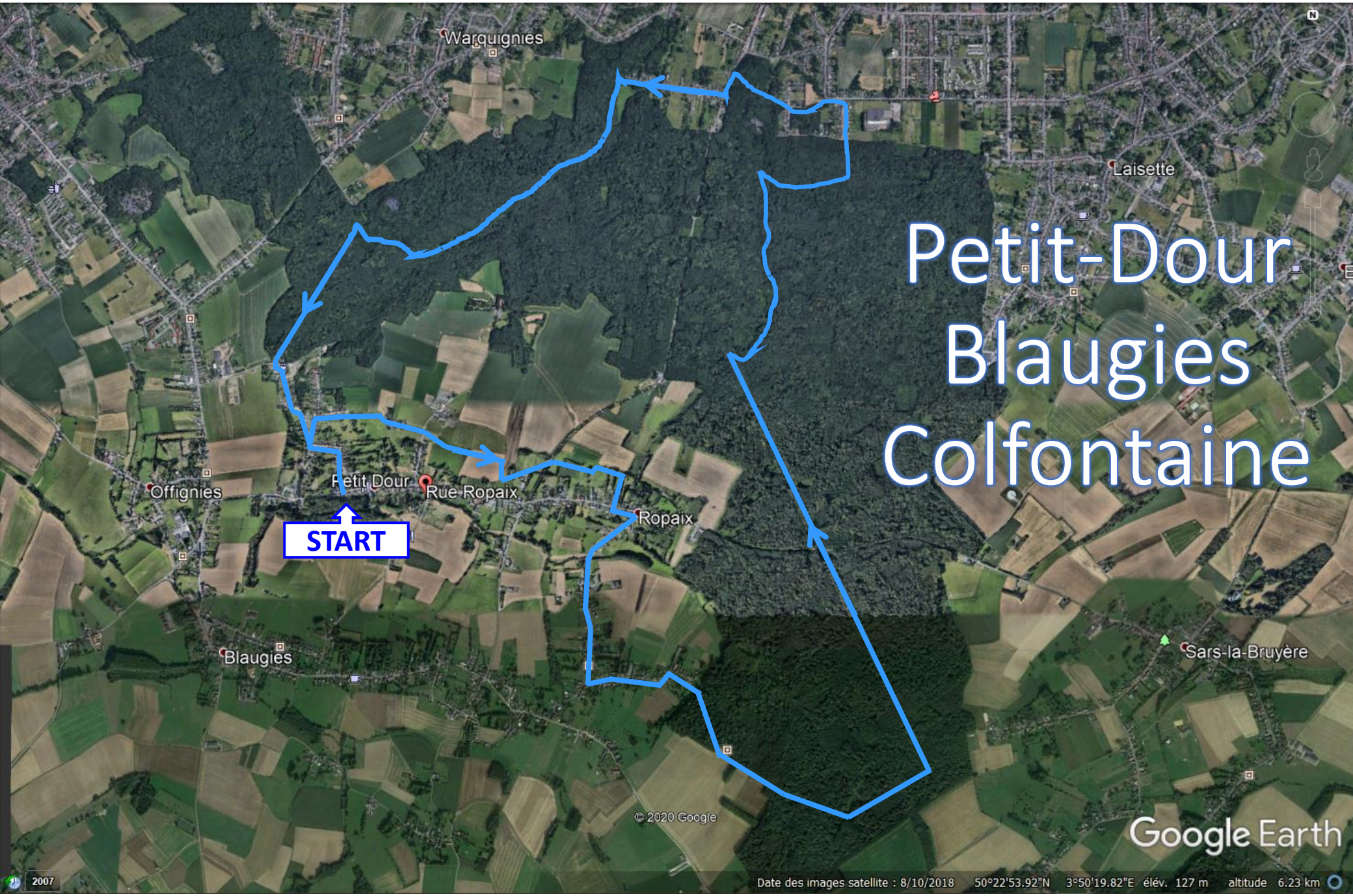
Warquignies
Laisette
Petit-Dour
Blaugies
Colfontaine
Offignies
Petit Dour
Rue Ropaix
Ropaix
START
Blaugies
Sars-la-Bruyère
© 2020 Google
Google Earth
2007
Date des images satellite : 8/10/2018
50°22'53.92"N
3°50'19.82"E
élév. 127 m
altitude 6.23 km

Point de départ :
Place de Petit-Dour
Rue Ropaix 69
7370 Dour
Rue Ropaix
Rue Ropaix
Église Saint-Joseph
de Petit-Dour
Ruelle Totomme
Rue Ropaix
Le Ripaillons
Ruelle Modeste Richard
Rue Ropaix
Rue du Trieu
Ruelle Modeste Richard
Rue Ropaix
Plan
Google
Images ©2020 Google, Images ©2020 Aerodata International Surveys, Maxar Technologies, Données cartographiques ©2020
Belgique
Conditions
Envoyer des commentaires
20 m
2D

Tournez le dos à l'église et prenez la Rue du Trieu, en face de vous.
Google
Date de l'image : oct. 2020
© 2021 Google
Belgique
Conditions
Signaler un problème

Rue du Tr
Après 300 m environ, la rue s'incurve vers la gauche et porte désormais le nom de Rue Ulysse Moury
Google
Date de l'image : juil. 2019
© 2021 Google
Belgique
Conditions
Signaler un problème

Au bout de la Rue Ulysse Moury, prenez à droite la Rue Cauderloo.

A la fourche prenez la branche de droite : Rue Mouligneau.
Google
Date de l'image : août 2009
© 2021 Google
Belgique
Conditions
Signaler un problème

A l'intersection suivante,
prenez à droite la Voie de Sars
Rue
Google
Date de l'image : août 2009
© 2021 Google
Belgique
Conditions
Signaler un problème

Voie de Sars
Au bout de la partie asphaltée, la Voie de Sars prend l'aspect d'un chemin. Continuez tout droit.
Google
Date de l'image : août 2009
© 2021 Google
Belgique
Conditions
Signaler un problème


Après un peu moins de 200 m, la Voie de Sars reprend l'aspect d'une rue asphaltée. Continuez sur la Voie de Sars .
Google Earth
2007
50°22'58.74"N 3°48'58.05"E élév. 119 m altitude 422 m

Traversez la rue du Cimetière et prenez le chemin herbeux, qui se trouve presque en face.

© 2020 Google
Google Earth

2007 50°23'03.92"N 3°49'19.27"E élév. 117 m altitude 422 m

Après une petite centaine de mètres, il y a 2 barrières distantes de 2 m à franchir.
C'est un passage pour le bétail.
La 1ère s'ouvre et il faut passer en dessous de la 2ème.

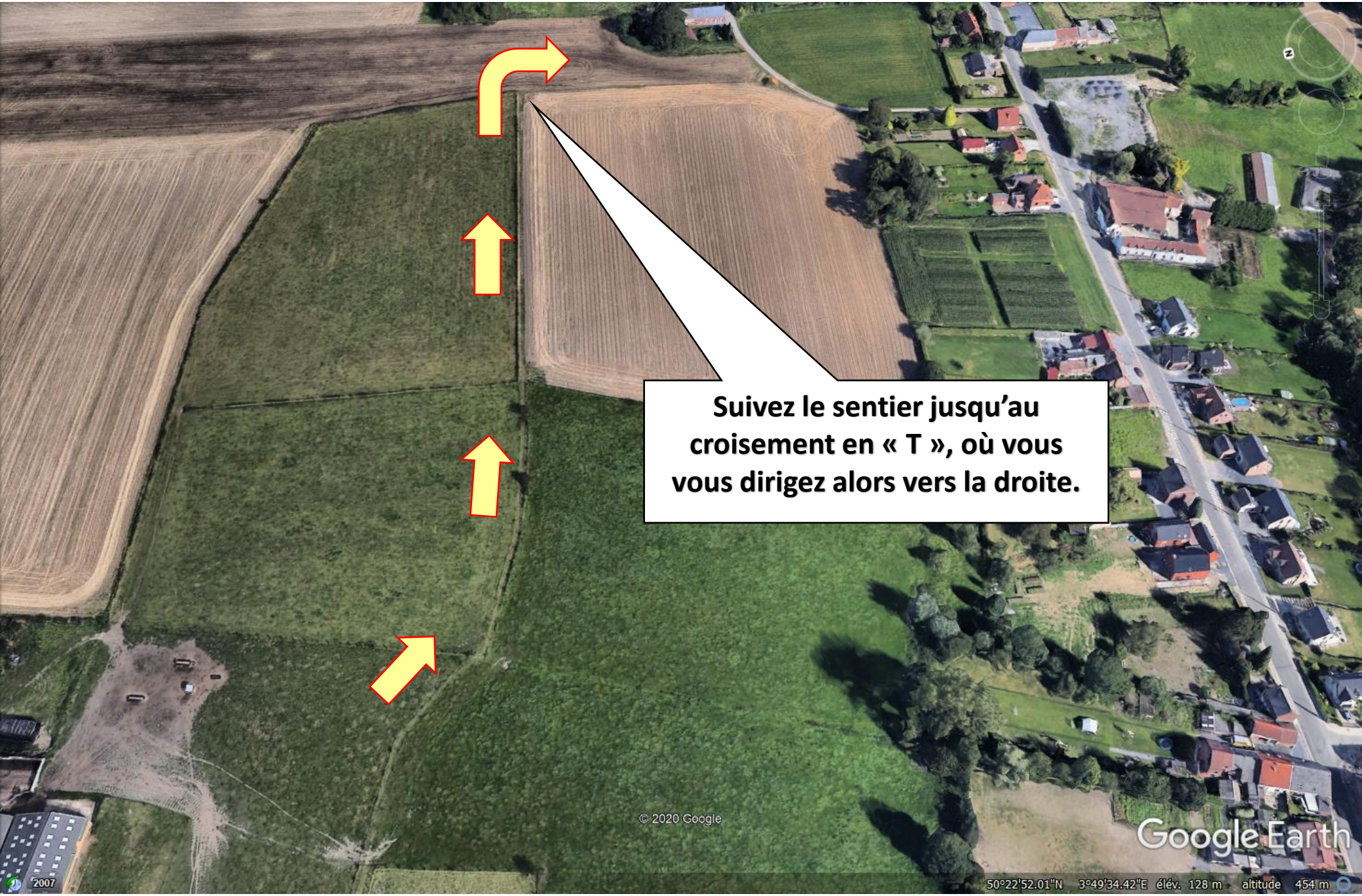
Suivez le sentier jusqu'au croisement en « T », où vous vous dirigez alors vers la droite.
© 2020 Google
Google Earth
2007
50°22'52.01"N 3°49'34.42"E élév. 128 m altitude 454 m

Arrivé au Chemin de Wasmes,
prenez à gauche.
© 2020 Google
Google Earth
2007
50°22'49.85"N 3°49'35.32"E élév. 129 m altitude 333 m

Continuez sur le
Chemin de Wasmes.
Google Earth
2007
50°22'47.70"N 3°49'35.51"E élév. 128 m altitude 224 m

Chemin de Wasmes
Quitter Street View
Arrivé à la route en béton, qui porte aussi le nom de Chemin de Wasmes, prenez à gauche.
© 2020 Google
© 2021 Google
© 2020 GeoBasis-DE/BKG
Google Earth
Signaler un problème
50°22'53.05"N 3°49'50.47"E élév. 134 m altitude 134 m


Traversez la route en béton, et prenez le sentier tout de suite à droite.
Google
Date de l'image : juil. 2019
© 2021 Google
Belgique
Conditions
Signaler un problème


Suivez toujours le sentier pendant environ 450 m.
Google Earth
2007
50°22'50.71"N 3°49'49.10"E élév. 137 m altitude 329 m

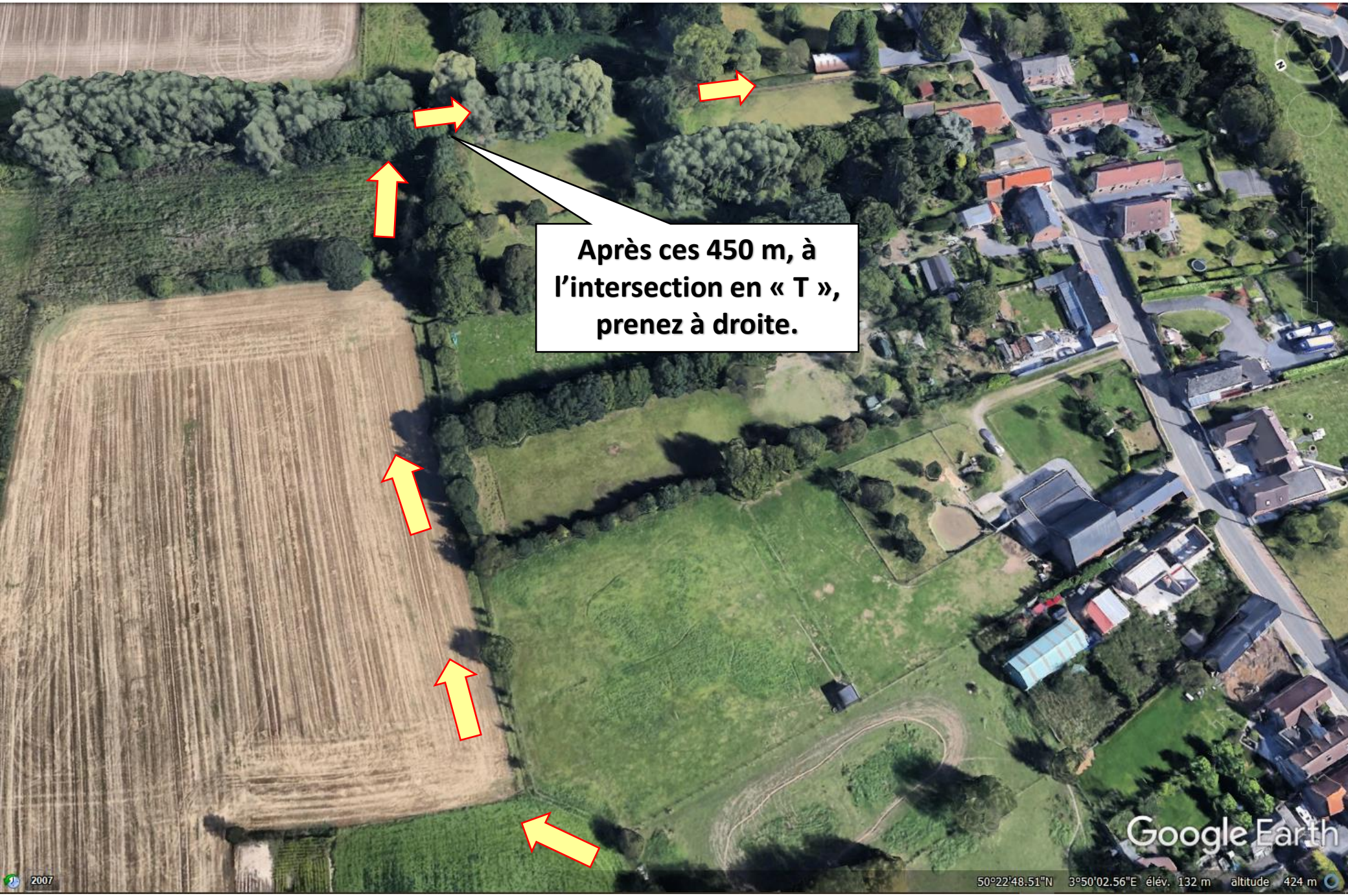
Après ces 450 m, à l'intersection en « T », prenez à droite.
Google Earth
2007
50°22'48.51"N 3°50'02.56"E élév. 132 m altitude 424 m

Inutile d’attendre : aucun bus ne passe par ici.

255 Rue Ropaix
Quitter Street View
Le petit sentier débouche sur la Rue Ropaix, que vous empruntez à votre gauche.
© 2021 Google
© 2020 GeoBasis-DE/BKG
© 2020 Google
Google Earth
Signaler un problème
50°22'43.59"N 3°50'06.42"E élév. 133 m altitude 135 m

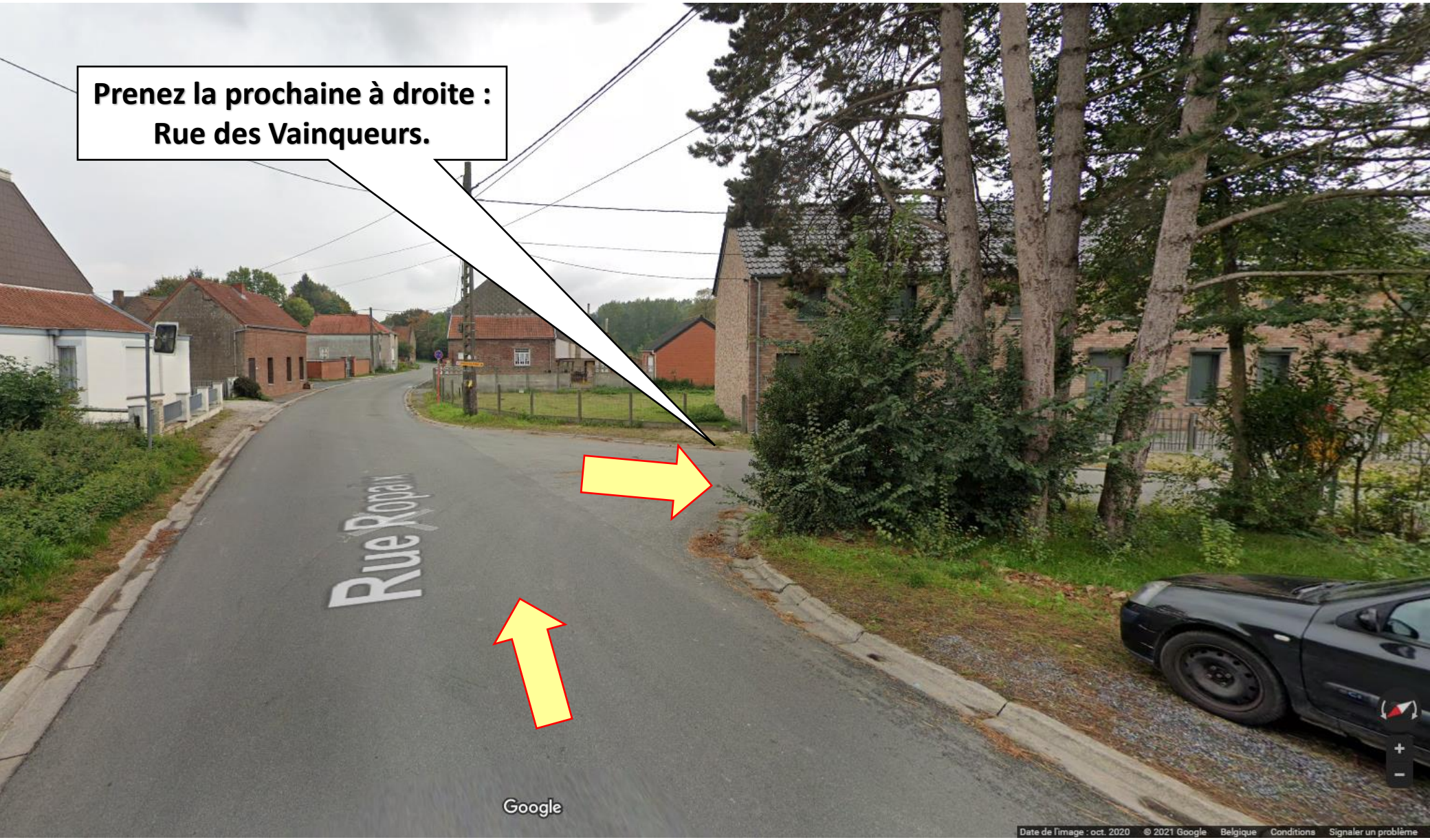
Prenez la prochaine à droite :
Rue des Vainqueurs.
Rue Ropaix
Google
Date de l'image : oct. 2020
© 2021 Google
Belgique
Conditions
Signaler un problème

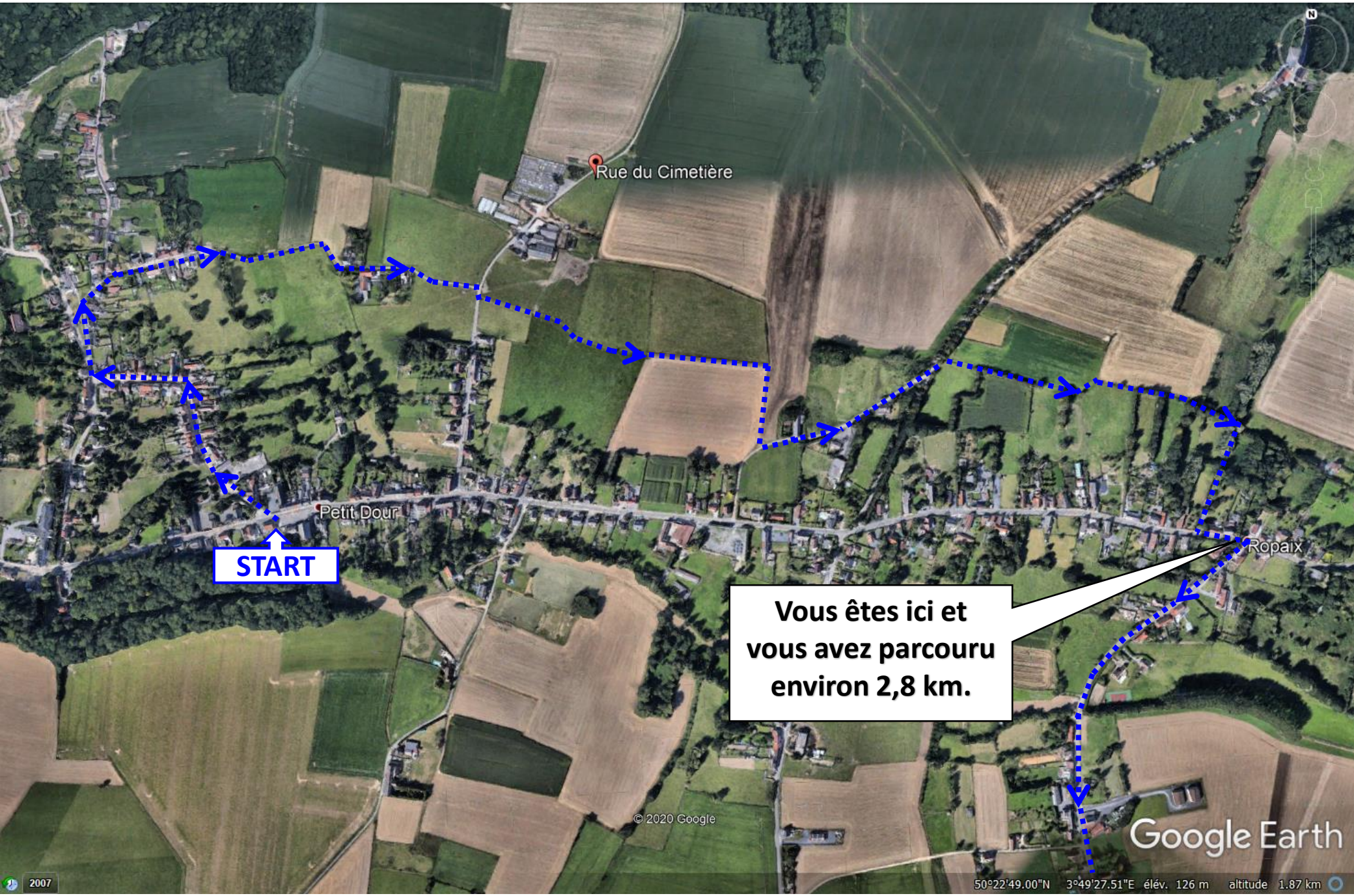
Rue du Cimetière
Petit Dour
START
Ropaix
Vous êtes ici et
vous avez parcouru
environ 2,8 km.
© 2020 Google
Google Earth
2007
50°22'49.00"N 3°49'27.51"E élév. 126 m altitude 1.87 km


Continuez sur la
Rue des Vainqueurs.
Rue des Vainqueurs
LES BLIEGEARIENS VEILLENT
Blaugies
Dour
Google
Date de l'image : oct. 2020
© 2021 Google
Belgique
Conditions
Signaler un problème

Continuez sur la
Rue des Vainqueurs.
Rue des Vainqueurs
Google
Date de l'image : oct. 2020
© 2021 Google
Belgique
Conditions
Signaler un problème

Prenez la prochaine à gauche :
Rue Planche à l'Aulne.
Auberge Des Aulnes
Restaurant - Taverne
Rue des
Date de l'image : oct. 2020
© 2021 Google
Belgique
Conditions
Signaler un problème

A gauche : l'Auberge des Aulnes, taverne-restaurant sympa.
Leffe
Rue
Google
Date de l'image : oct. 2020
© 2021 Google
Belgique
Conditions
Signaler un problème


La rue Planche à l'Aulne va bientôt devenir un chemin de terre.
ZONE
DE RETOURNEMENT
à 100 m
Rue Planche à l'Aulne
Google
Date de l'image : oct. 2020
© 2021 Google
Belgique
Conditions
Signaler un problème

Quand je vous le disais …
Google
Date de l'image : oct. 2020
© 2021 Google
Belgique
Conditions
Signaler un problème


Continuez à suivre le chemin.
Google
Date de l'image : oct. 2020
© 2021 Google
Belgique
Conditions
Signaler un problème

Au croisement de chemins, prenez celui d'en face.

© 2020 Google

Google Earth

Coron

Au croisement de chemins suivant, prenez à gauche l'Allée Degorge.

© 2020 Google

Google Earth

2007

Date des images satellite : 25/9/2017 50°22'02.95"N 3°50'55.71"E élév. 159 m altitude 2.65 km

Au croisement de chemins suivant, continuez tout droit sur l'Allée Degorge.

Traversez la rue de Dour et prenez le chemin d'en face (toujours sur l'Allée Degorge).
Google
Date de l'image : juil. 2019
© 2021 Google
Belgique
Conditions
Signaler un problème

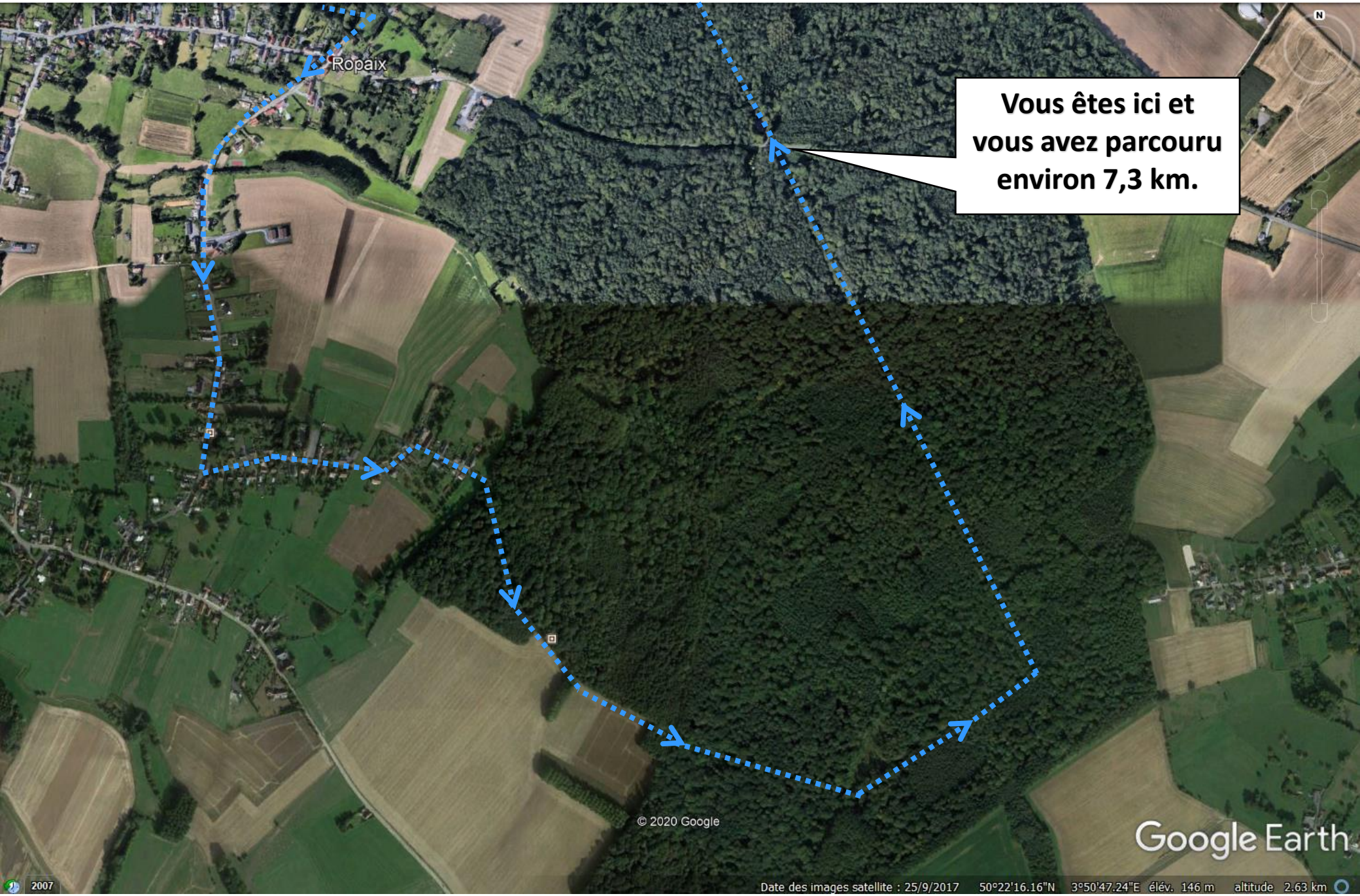
Ropaix
Vous êtes ici et vous avez parcouru environ 7,3 km.
© 2020 Google
Google Earth
2007
Date des images satellite : 25/9/2017 50°22'16.16"N 3°50'47.24"E élév. 146 m altitude 2.63 km

Vous arrivez au
Pavillon des Chasseurs.

Prenez l'Allée Degorge,
en oblique à gauche.

Après 1.100 m environ, prenez le sentier à droite.

Après environ 35 m, prenez à gauche un sentier peu marqué et environ 20 mètres plus loin, la Cave du R'mite se trouve à votre gauche.
Faites ensuite demi-tour pour reprendre l'itinéraire.

± 35 m

± 20 m

La « Cave du R'mite ».

On a gardé quelques traces de vestiges de l'époque gallo-romaine dans le bois de Colfontaine.
Deux villas y furent construites, dont les emplacements sont bien marqués.
La « Cave du R'mite » est probablement une voûte de la cave d'une villa romaine.
Ces villas ont sans doute été détruites à l'époque des secondes invasions franques qui commencent vers 271.
Des pièces de monnaie ont été trouvées, datant des empereurs Valérien (252-260) et Gallien (260-268).
Les matériaux de la cave du R'mite proviennent d'une carrière située à un kilomètre de là.
Aucune preuve ne vient étayer le fait qu'un ermite ait séjourné dans cette cave


A l'intersection en « T », prenez à gauche.

Continuez en face.

Prenez à gauche l'Allée de la Belle Maison.

Puis, prenez tout
de suite à droite.

Suivez le Ruisseau de Colfontaine. Ce tronçon peut être boueux à certains endroits, mais le contournement est toujours possible.

Arrivé à ce remblai en pierres concassées, prenez à droite.

Continuez sur
ce remblai.

Continuez
tout droit.

Bifurquez
à gauche.

Continuez à
suivre le sentier.

Traversez l’allée, puis bifurquez à droite.

Bifurquez à gauche et gardez toujours la même direction générale.

Prenez le chemin
à gauche

Continuez tout droit
jusqu’à la sortie du bois.

Continuez tout droit
jusqu’à la sortie du bois.

Prenez la
Rue de l'Hermitage,
en face.

Prenez à gauche,
la Rue Neuve.


Prenez ce chemin tout de suite à gauche.

Traversez la Rue du Bois L'évêque, et prenez le chemin juste en face de vous.

Continuez toujours tout droit. Après avoir passé entre les deux terrils du Grand Bouillon d'En Bas, vous arrivez à cette intersection en « T », où vous prenez à droite.

Prenez à gauche sur la Rue Maréchal Joffre.

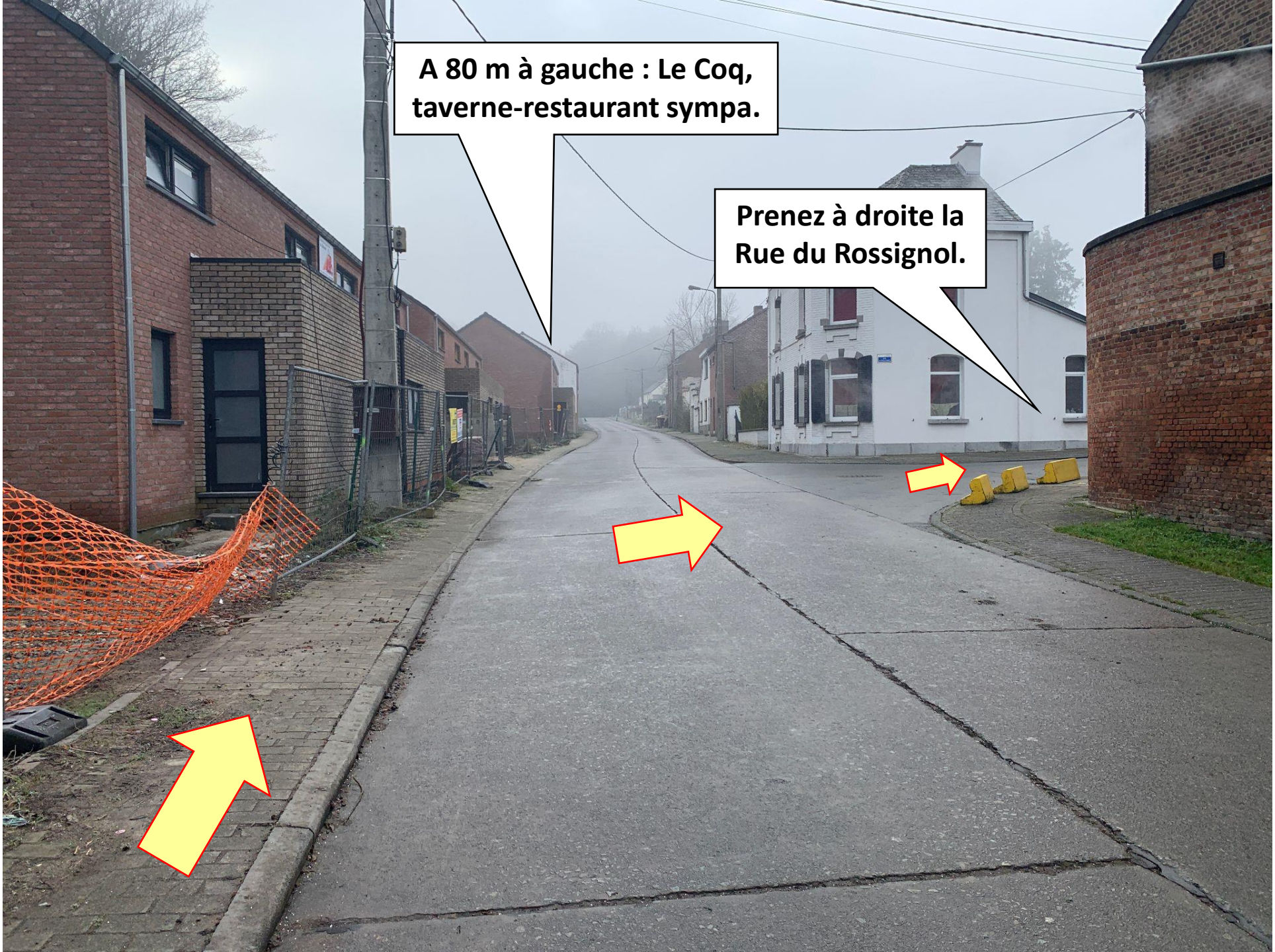
A 80 m à gauche : Le Coq,
taverne-restaurant sympa.
Prenez à droite la
Rue du Rossignol.

En bas de la Rue du Rossignol, prenez le chemin à gauche.

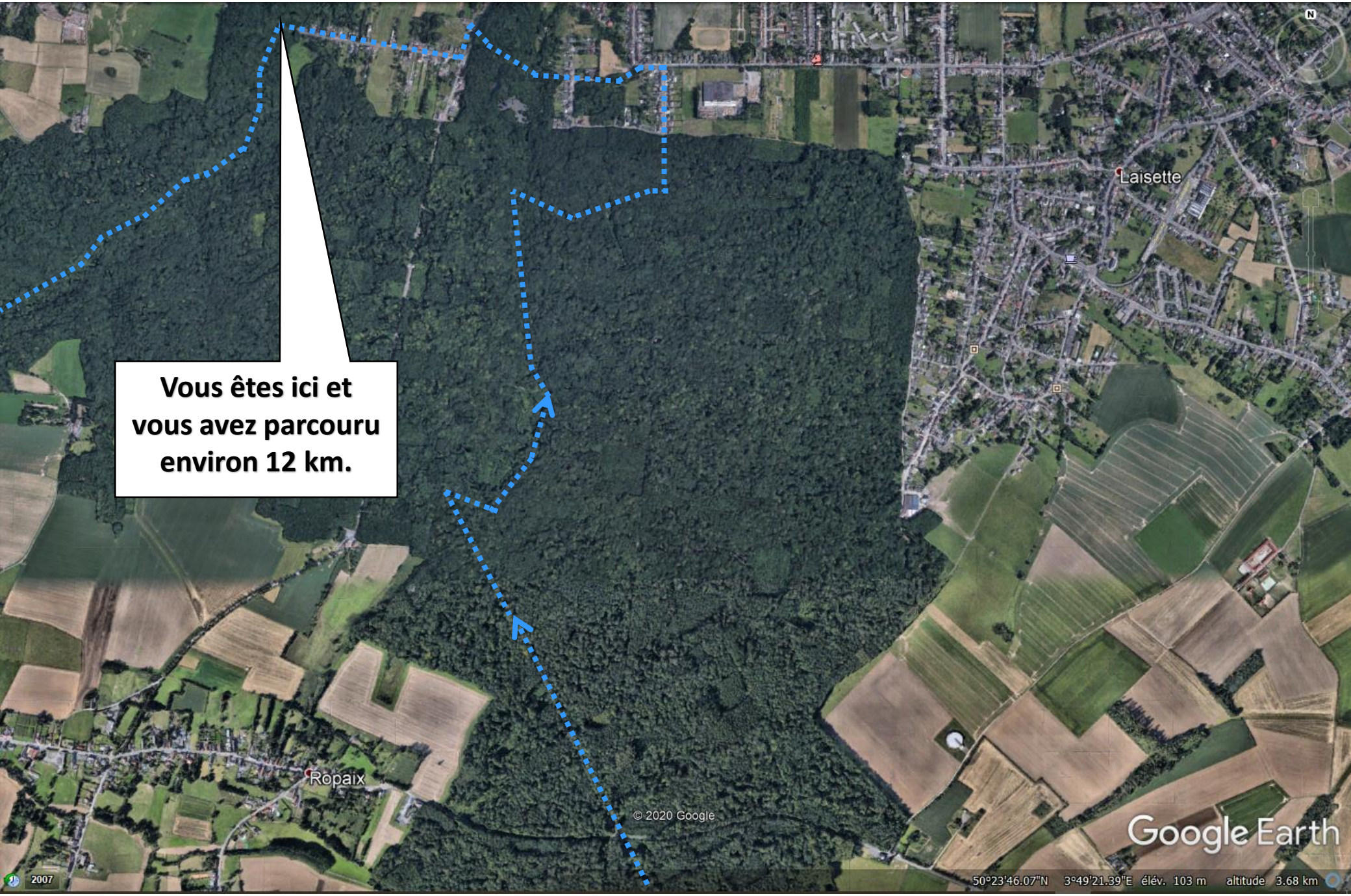
Vous êtes ici et vous avez parcouru environ 12 km.
Laisette
Ropaix
© 2020 Google
Google Earth
2007
50°23'46.07"N 3°49'21.39"E élév. 103 m altitude 3.68 km

Après 1,2 km, vous arrivez
à une intersection.
Poursuivez tout droit.

400 m plus loin,
poursuivez sur le chemin
qui s’incurve vers la droite.

Encore 400 m plus
loin, prenez en oblique
à gauche (à 7 h).

Vous êtes sur le GR 129-J, vers le Sud, en direction de Blaugies.
GR 129-J
Blaugies
H
GR 412
La Louvière
GR 129-J
Sars-La-Bruyère
H

Après 100 m,
bifurquez à droite.

Après 300 m, à
l'intersection,
continuez tout droit.

Continuez tout droit jusqu’à la sortie du bois.

A la sortie du sentier, prenez à gauche sur la Rue Cauderloo, puis tout de suite à droite (toujours Rue Cauderloo).

Continuez à gauche sur
la Rue Cauderloo.

Continuez tout droit
sur la Rue Cauderloo.

Prenez à gauche la
Rue Ulysse Moury.

Après le virage à droite, la rue s'appelle Rue du Trieu.
Rue du Trieu
42
Google
Date de l'image : juil. 2019
© 2021 Google
Belgique
Conditions
Signaler un problème

Et vous revenez au point de départ.
Rue du
Google

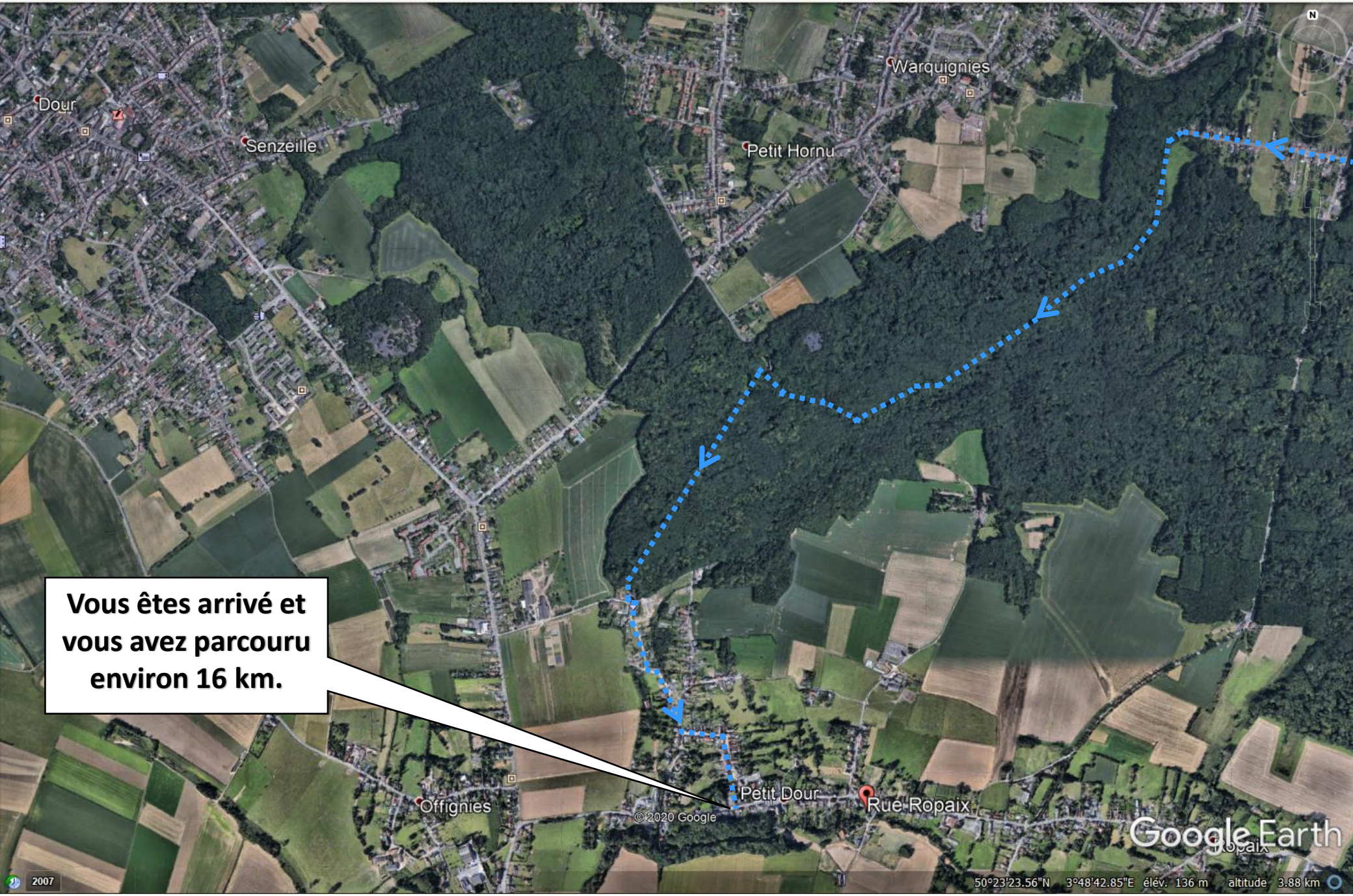
Dour
Senzeille
Warquignies
Petit Hornu
Vous êtes arrivé et vous avez parcouru environ 16 km.
Offignies
Petit Dour
Rue Ropaix
© 2020 Google
Google Earth
2007
50°23'23.56"N 3°48'42.85"E élév. 136 m altitude 3.88 km